

UNIONE MONTANA ALTA VAL NURE







## Perchè Trail Valley?



Crediamo nelle innumerevoli potenzialità del nostro territorio e nella capacità di valorizzazione delle stesse attraverso l'attivazione di relazioni che permettano di condividere orgoglio e amore per la nostra terra, di creare nuove opportunità di sviluppo e di preservare risorse per le generazioni future.

Trail Valley è un progetto nato nel Giugno 2016, che si pone l'obiettivo di ideare e sviluppare iniziative a vantaggio dell'incoming e dell'offerta turistica sostenibile, qualificata e destagionalizzata del territorio collinare/montano piacentino, valorizzando e supportando il lavoro già esistente di tantissime associazioni e operatori del settore sportivo outdoor e di promozione territoriale, ponendo come elemento di forte caratterizzazione le magnifiche opportunità che lo stesso territorio mette a disposizione di tutti gli avventori, siano essi sportivi agonisti o semplicemente amatori o turisti.

## Un mercato in costante crescita

Quella che fino a poco a tempo fa era considerata una modesta nicchia, oggi è un vero e proprio segmento di mercato: 1 Italiano su 4 sceglie la sua meta turistica in base all'offerta sportiva del territorio, alla ricerca di un'esperienza che gli consenta di amplificare la valenza salutistica della cosiddetta Vacanza Attiva, combinando svago e relax con attività fisiche!



## Il Turismo Attivo



- Il turismo attivo rappresenta per i Paesi industrializzati un trend senza crisi.
- Il turismo attivo è un segmento ad alta e diffusa profittabilità, caratterizzato da viaggiatori con buona capacità di spesa.
- I turisti attivi scelgono tutte le formule di ricettività: B&B, Agriturismi, hotel di media e alta categoria.
- La vacanza attiva è per tutti, perché duttile ed eterogenea: può accontentare più attitudini e i gusti di turisti di ogni età.
- Il turista “attivo” preferisce i cosiddetti “mesi di spalla” (destagionalizzazione del prodotto turistico).
- Investire nel turismo attivo crea l’opportunità per un modello economico controtendenza.
- Il turismo attivo sostiene il presidio umano e la cura dei territori.
- Il turismo attivo promuove la sostenibilità ambientale.

La gestione e la salvaguardia di un territorio o di un sito ha dei costi per sostenerli serve un patto tra turisti e comunità locale.  
Ascoltiamo i nostri turisti!!!

**Ambiente** **Servizi** **Sport** **Benessere**  
**Istituzioni** **Web** **Eventi**  
**Commercio** **Territorio** **Turismo**  
**Social Network** **Persone**



# Il Progetto Pilota



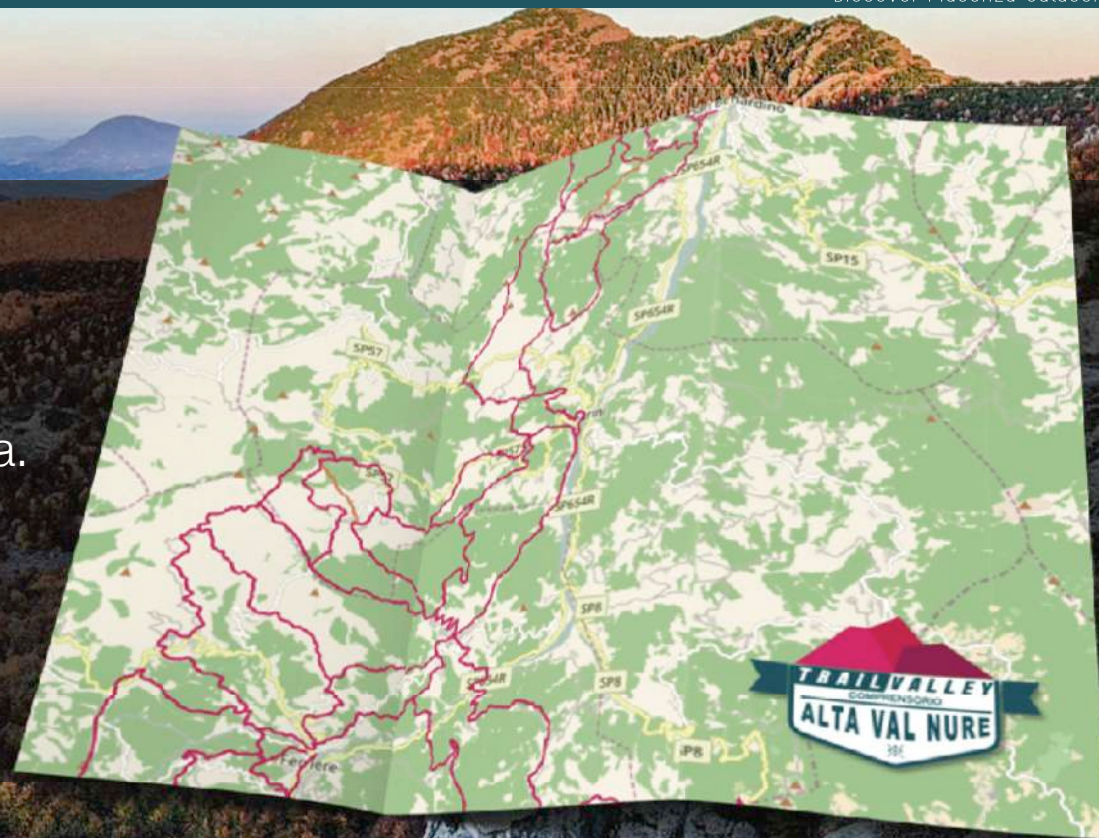
## IL COMPENSORIO

Una rete sentieristica pensata per tutti che collega i comuni di Ponte dell'Olio, Bettola, Farini, Ferriere, tabellata e mantenuta.

**563 Km di Tracciati**

**400 Km<sup>2</sup> di estensione territoriale**

**4 Comuni collegati**





# Il Comprensorio - Struttura



**7 Anelli**

**1 Collegamento**

(Km 122)



**8 Anelli**

**1 Collegamento**

(Km 126)



**10 Anelli**

**2 Collegamento**

(Km 157)



**10 Anelli**

**2 Collegamento**

(Km 158)

# Il Comprensorio - Percorsi



## Ponte dell'Olio

- Il mercante fortunato
- Il soldato poeta
- La spietata razzia
- Lo spettro della sentinella
- Il Sacro Monte
- Le anime abbandonate
- Le fortezze dimenticate

## Bettola

- L'albero delle streghe
- Le tracce dell'Impero
- Il borgo fantasma
- Gli dei dimenticati
- Alla scoperta dell'America
- Il salto del lupo
- L'arsenale segreto

## Farini

- La macina eterna.
- Il capitano viaggiatore.
- Briganti e carbonai.
- I Cacciatori di storie.
- Il nobile senza testa.
- Il Monte d'aceri.
- Il Pastore Gentile.
- Il maiale in cantina.
- La torre solitaria.
- Il dipinto perduto.

## Ferriere

- L'albero Il minatore smarrito.
- I frati folli.
- L'oro del duce
- Nel regno dei ghiacci.
- Contrabbandieri e passatori.
- La rabbia del diavolo.
- A colpi di Lama.
- La pietra del serpente.
- La stanza delle congiure.
- I segreti del lago.

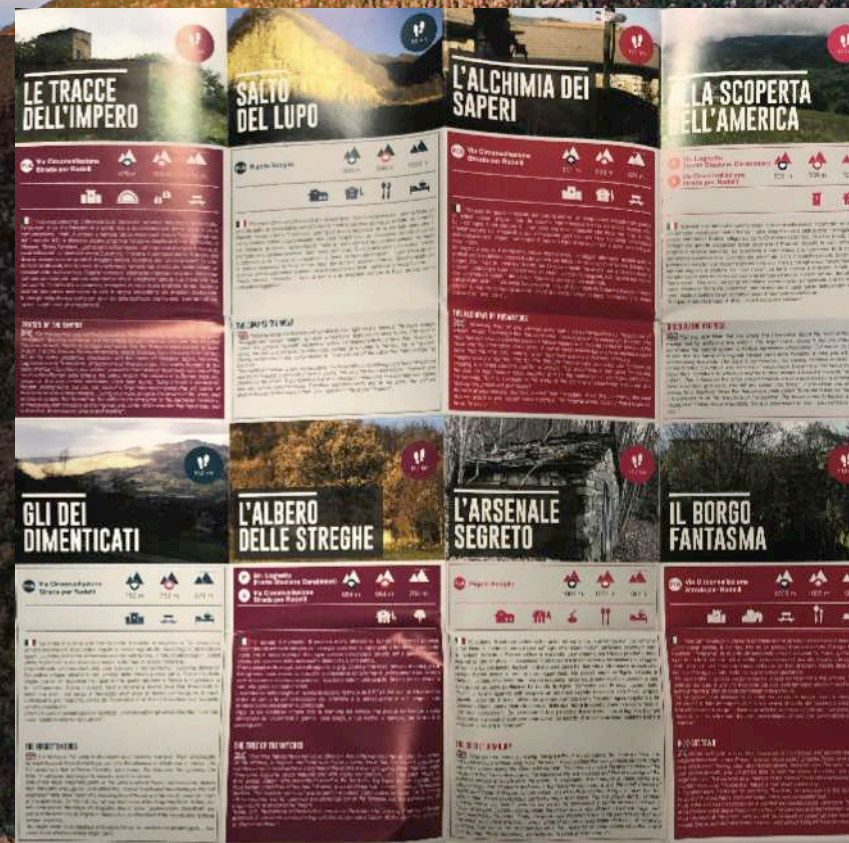


# Il Comprensorio - Storytelling



## CULTURA, TRADIZIONI, FOLCLORE

Tutti i percorsi traggono il loro nome da avvenimenti e particolarità strettamente legate al territorio che li ospita; ogni percorso è introdotto da un breve racconto che introduce e aiuta a vivere l'esperienza sul territorio.





# Il Comprensorio - Segnaletica





# Strumenti attivi - comprensorioaltavalnure.trailvalley.it



## SITO DEDICATO al COMPENSORIO

Struttura web ricca di contenuti dedicati a tutti i praticanti di sport outdoor e turismo attivo.


Tracce gps Compensorio

Strutture ricettive

Noleggio e attrezzatura

Guide e istruttori

Meteo





## PIATTAFORMA WEB TEMATICA (OUTDOOR)

Struttura web ricca di contenuti dedicati a tutti i praticanti di sport outdoor e turismo attivo.

**Area riservata iscritti**  
**Tracce gps community**  
**Calendari Eventi**  
**Associazioni & Community**  
**Strutture ricettive**  
**Partner & Shop**



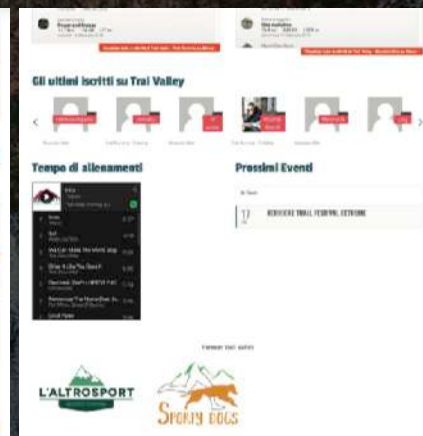
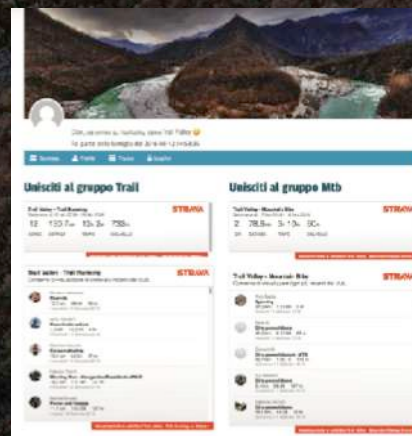


# Strumenti attivi - Piattaforma Web



## AREA RISERVATA PER ISCRITTI

Accesso riservato alla community degli iscritti con contenuti dedicati, tutte le tracce per il download, statistiche dei gruppi Strava, gli ultimi iscritti, playlist Spotify ecc..





# Strumenti attivi - Piattaforma Web



## TRACCE GPS

Consulta, scarica e condividi le tracce GPS dei sentieri.

### Anello Rallo - Dinavolo

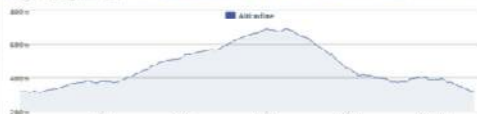


- Distanza: 11 km
- Livello: 1000-1400 m
- Pannelli: 1 h 00 m
- Spedite: Cross Country - Al Mountain
- Se segnalato Pericoloso

Rallo di Rungo - PC

Descrizione traccia

Anello di 11 km con partenza dalla chiesa di Rallo (Bovo) si può parcheggiare le macchine. Primi 5km di salita con pendenza molto ripida mentre i restanti 6km procedono su strada sterrata. Arrivati alla Croce del Dinavolo inizia la discesa che vi porterà fino a punto di partenza con alcuni tratti tecnici.



Distanza totale: 11,000 m  
Altitudine massima: 1400 m  
Altitudine minima: 1000 m  
Totale salite: 550 m  
Totale discese: 550 m  
Tempo totale: 01:00:00

### Tracce GPS Mountain Bike

**Scarica la Traccia GPS**

Per scaricare la traccia GPS è necessario essere registrati su Trail Valley. Registrati per scaricare subito tutte le tracce GPS. È gratuito e può farlo in 30 secondi!

Nome Utente:

Password:

Registrazione:  Hai perso le credenziali?

**Accedi**

SEGNALACI UNA MODIFICA

### Per la tua Vacanza Sportiva

Cerca una **struttura** nelle vicinanze di questo percorso per mountain bike che possa accoglierti durante la tua vacanza a base di sport. Qui puoi trovare le strutture situate nello **stesso comune della traccia**.

Se invece pensi di praticare altre attività sportive e cerchi un luogo più strategico per pernottare, controlla l'elenco di tutte le strutture partner di Trail Valley alla pagina Dove Dormire.



**Bed & Breakfast San Colombano**

• Borsello | via Treccia  
• Posti Letto: 6

**BED AND BREAKFAST**

**BOOK HOTEL**



**Bed & Breakfast Buongiorno Notte**

• Borsello | via Treccia  
• Posti Letto: 7

**BED AND BREAKFAST**

Trova la traccia per mountain bike che meglio risponde alle tue esigenze! Seleziona disciplina, distanza, dislivello totale e trova un nuovo percorso da affrontare!



**Traccia GPS MTB Mayo**

MTB MAYO 2017 Distanza: 30 km Dislivello [...]



## PARETI ARRAMPICATA

Descrizione delle pareti e delle principali vie.

### Falesia di Praticchia



- **Tipologia:** Falesia
- **Reccio:** Calcarenile bianco/grigio, di diversa qualità e compattezza
- **Livello medio:** Ampia offerta di vie da 5a al 6a, alcune vie da liberare
- **Esposizione:** est oppure ovest, a seconda del settore
- **Periodo:** Da aprile a ottobre.
- **Chiusura:** ottima a fine maggio
- **Attrezzatura:** 12 rinvii, corde da 50 m
- **Numero di vie:** 32, di cui 2 ancora da chiudere.

Loc: Praticchia (Pecorara) - PC

#### Descrizione Parete

La falesia di Praticchia, scoperta dai buoni Raffaele Sbarbada (al secolo Gago), è la più recente scoperta di falesie nel Piacentino. Il progetto è nato nell'estate 2014 ad opera di un buon numero di falesisti, per offrire un'alternativa alla vicina area di Vaccarezza e sviluppare ulteriormente la presenza di falesie nel territorio.

La roccia è davvero particolare, qualcuno la chiama calcarenite, senz'altro offre molte tacche scassate, qualche buco e un discreto grip, su inclinazioni che vanno dal verticale allo strapiombante.

La parete è relativamente giovane, è necessaria un po' di attenzione per la presenza di alcuni blocchi ancora instabili (congiato fuso del casco).

#### Accesso

Il paese di Praticchia è raggiungibile sia dalla Val Tidone che dalla Val Trebbia.

1. Da Piacenza verso Borgonovo Val Tidone, proseguendo poi per Pianello e Pecorara. Da Pecorara si prosegue lungo la provinciale con direzione Bobbio, poco prima del Passo della Crocetta, in corrispondenza di un tornante si stacca a destra la strada che porta a Praticchia. Percorrere per circa 1,5km e parcheggiare in una piccola piazzola sulla destra e in corrispondenza di una panchina con ometto in pietra. Salire lungo l'ampio sentiero di fronte alla panchina che in pochi minuti porta alla falesia (5' dall'auto).
2. Da Piacenza lungo la SS 15 della Val Trebbia fino a Mezzano Scotti. Da Mezzano Scotti si sale, esattamente al passo con direzione Costa Filletta poi per Lovati - Schavi - Gobbi - Chioppo II. Arrivati al Passo della Crocetta la strada scende e al primo tornante si prende a sinistra la deviazione per Praticchia. Percorrere la strada per circa 1,5km e parcheggiare in una piccola piazzola sulla destra in corrispondenza di una panchina con ometto in pietra. Salire lungo l'ampio sentiero di fronte alla panchina che in pochi minuti porta alla falesia (5' dall'auto).

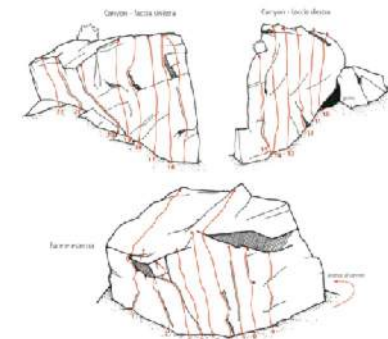
Coordinate parcheggio: 44.8298058725586, 9.3599706277343

Coordinate falesia: 44.82876168383795, 9.35850963720703.

#### I nostri consigli

- DISOMESTA, 10m, 5c, bella placchetta su buona roccia, un po' breve ma intensa
- LUNA CHE RIDE, 5c/6a, 12m, interessante placca con difficoltà concentrate sulle ultime prese
- DANIE VERRANTE, 12m, 6a+, bella via con partenza attesiva e placchetta fino in catena
- WADO E VENICO, 10m, 6b, placca verticale a tacche distanziate da stringere per bene
- ALBA DI GIADA, 12m, 5b+, divertente lancetto e placca
- SILE TUI, 8m, 6c, bordo strapiombante su tacche nette, da conquistare dalla partenza alla catena

Disegno by E. Pinotti



#### Le vie:

1. PROGETTO, ancora da chiudere
2. PROGETTO, ancora da chiudere
3. SCROCCHI GNOLG, 8m, 6b, divertente spigolo strapiombante, con affrontate con movimenti atletici. Azimutale al secondo mochezonaggio.
4. WADO E VENICO, 10m, 6b, placca verticale a tacche distanziate da stringere per bene
5. SUI IL BUIO MAFUATAI, 11m, 6a+, bello di movimento e piacevolezza.



# Strumenti attivi - Piattaforma Web



## STRUTTURE RICETTIVE

Servizi di ospitalità per chi arriva da fuori.

Dove Mangiare

Dove Dormire

## Dove dormire a Piacenza

### Cerca la struttura più adatta alla tua vacanza sportiva a Piacenza

Se hai deciso di venire a trascorrere qualche giorno nelle valli piacentine per fare sport o per vivere un'esperienza outdoor indimenticabile, scegli una delle strutture ricettive partner di Trail Valley. Qualsiasi sia la tua necessità di pernottamento, potrai trovare alloggi selezionati adatti alla tua vacanza o al tuo week-end di sport! Bed and breakfast, Agriturismo e Hotel sono pronti ad accoglierti nel migliore dei modi! Benvenuto nella nostra bellissima provincia, buon divertimento!

Scegli il comune

Cerca...



#### Camping Chalet Rocca Dei Folli

📍 Ferrarese | Val Nure  
👤 Posti Letto: 180

CAMPEGGIO - CHALET BIKE HOTEL



#### Bed & Breakfast San Colombano

📍 Bobbio | Val Trebbia  
👤 Posti Letto: 6

BED AND BREAKFAST BIKE HOTEL



#### Bed & Breakfast Monte Osero

📍 Bettola | Val Nure  
👤 Posti Letto: 7

BED AND BREAKFAST



# Strumenti attivi - Piattaforma Web



## STRUTTURE PARTNER

Retail Outdoor dedicati alle attività sportive outdoor

### L'Altro Sport - Vestirsi di avventura



#### Il Negozio

Una 100% gestione a mano, rivolta a tutti i livelli, indica il modo giusto di vestirsi per le attività outdoor, con un'attenzione particolare alla qualità e la competenza. Con oltre 1000 articoli, un'ampia gamma di accessori, la competenza e la passione per le attività outdoor, è il punto di riferimento per chi ama vivere la montagna e il trekking.

Per questo siamo il negozio di fiducia da noi percorsi mentre le migliori proposte di abbigliamento e attrezzature per la montagna, il trekking, il trail running, gli sci, le attività sportive, gli zingari. È un ambiente, un luogo per scoprire il mondo outdoor.

Per informazioni e consigli, visitate il sito [www.altrosport.it](http://www.altrosport.it) o il numero verde 800 20 20 20.

#### Dove Siamo




**ALTROSPORT**  
Via Mazzini, 41 - 29100 Piacenza  
Tel: 0523 292327  
Email: [info@altrosport.it](mailto:info@altrosport.it)  
Web: [www.altrosport.it](http://www.altrosport.it)  
Orario: 10:00 - 19:00 (venerdì 19:00)  
Piacenza  
Tel: 0523 292327

#### Marchi partner



Un marchio partner di L'Altro Sport è un marchio che indica un prodotto di qualità, che ha una lunga storia e un'esperienza nel settore outdoor. L'Altro Sport è un punto di riferimento per chi ama vivere la montagna e il trekking.

### Sporty Dogs




#### Il Negozio

Il primo negozio di accessori dedicati alle attività outdoor e sportive con cani. Sporty Dogs nasce con la passione di rendere più agevole e divertente le attività sportive. È un punto di riferimento per chi ama vivere la montagna e il trekking.

Per questo siamo il negozio di fiducia da noi percorsi mentre le migliori proposte di abbigliamento e attrezzature per la montagna, il trekking, il trail running, gli sci, le attività sportive, gli zingari. È un ambiente, un luogo per scoprire il mondo outdoor.

Per informazioni e consigli, visitate il sito [www.sportydogs.com](http://www.sportydogs.com) o il numero verde 800 20 20 20.

#### Dove Siamo



**SPORTY DOGS**  
Via Mazzini, 41 - 29100 Piacenza  
Tel: 0523 292327  
Email: [info@sportydogs.com](mailto:info@sportydogs.com)  
Web: [www.sportydogs.com](http://www.sportydogs.com)  
Orario: 10:00 - 19:00 (venerdì 19:00)  
Piacenza  
Tel: 0523 292327

#### Marchi partner



Un marchio partner di Sporty Dogs è un marchio che indica un prodotto di qualità, che ha una lunga storia e un'esperienza nel settore outdoor. Sporty Dogs è un punto di riferimento per chi ama vivere la montagna e il trekking.





# Calendari Eventi - Associazioni - Community



MESI CORRENTE

## LUGLIO, 2016

3 LUN	<b>TRAIL DELLA ROCCIA</b> ⌚ 08:00 - 09:00 📍 Piacenza (PC) Organizzatore: Piacenza Sport 📅 Tipologia Evento: Gara
5 LUN	<b>GAMBE IN SPALLA - TREKKING NOTTURNO ACCOMPAGNATO 5 LUGLIO</b> ⌚ 20:30 - 23:30 📍 Piazza San Francesco, Bobbio Organizzatore: Bobbio Track & Trail 📅 Tipologia Evento: Uscita Organizzata
8 - 10 LUN	<b>PIATOOMILES</b> ⌚ 08:00 - 09:00 (10) 📍 Bobbio (PC) Organizzatore: Lupi D'Appennino 📅 Tipologia Evento: Gara
8 LUN	<b>ANDÙM E GNÙM DA CASTÈL A VIGUL</b> ⌚ 21:00 - 23:00 Organizzatore: Lupi D'Appennino 📅 Tipologia Evento: Uscita Organizzata
9 LUN	<b>TRAIL RUNNING RIO ROSELLO</b> ⌚ 17:00 - 18:00 📍 Soriano - Grosparafio Organizzatore: ASD Synergy 📅 Tipologia Evento: Gara, Uscita Organizzata
17 LUN	<b>III MARCIA FESTA IN QUOTA</b> ⌚ 08:30 - 15:00 📍 Casalefiume Ferriere (PC) Organizzatore: Le Ferriere ASD 📅 Tipologia Evento: Uscita Organizzata
19 LUN	<b>GAMBE IN SPALLA - TREKKING NOTTURNO ACCOMPAGNATO 19 LUGLIO</b> ⌚ 20:30 - 23:30 📍 Piazza San Francesco, Bobbio Organizzatore: Bobbio Track & Trail 📅 Tipologia Evento: Uscita Organizzata
23 - 24 LUN	<b>SCURON NIGHT TRAIL MARATHON</b> ⌚ 21:00 - 2:00 (21) 📍 Carpaneto Pave (PC) Organizzatore: Lupi D'Appennino 📅 Tipologia Evento: Gara
31 LUN	<b>DIGA VIVO TRAIL MARATHON</b> ⌚ 08:00 - 1:00 📍 Sant'Agata (PC) Organizzatore: Piacenza Sport 📅 Tipologia Evento: Gara, Uscita Organizzata

### Associazioni Mountain Bike a Piacenza

**ASD Synergy**  
Logo: A stylized 'S' with a mountain and a person on a bike.

**ASD Synergy**  
Logo: A stylized 'S' with a mountain and a person on a bike.

**vivo**  
Logo: The word 'vivo' in a bold, lowercase font.

**ASD Synergy**  
Logo: A stylized 'S' with a mountain and a person on a bike.

**TENACI**  
Logo: The word 'TENACI' in a bold, uppercase font.

**Gates Piacenza**  
Logo: A stylized 'G' with a mountain and a person on a bike.

**ASD Synergy**  
Logo: A stylized 'S' with a mountain and a person on a bike.

**Trail Valley** Facebook page screenshot. The page features a cover photo of a mountain trail with a person on a bike. The main post is a video titled 'FRANCESCO'S Trail Running Valle del Tevere'. The page has a blue header with the Facebook logo and the name 'Trail Valley'.

**Trail Valley** YouTube channel screenshot. The channel features a video titled 'FRANCESCO'S Trail Running Valle del Tevere'. The channel has a red header with the YouTube logo and the name 'Trail Valley'.

**trailvalley\_piacenza** Instagram profile screenshot. The profile features a grid of photos showing various outdoor activities like trail running, mountain biking, and climbing. The profile has a blue header with the Instagram logo and the name 'trailvalley\_piacenza'.

**Trail Valley** YouTube channel screenshot. The channel features a video titled 'FRANCESCO'S Trail Running Valle del Tevere'. The channel has a red header with the YouTube logo and the name 'Trail Valley'.

**PiacenzaSera.it** website banner. The banner features the logo 'PiacenzaSera.it' with the tagline 'Le notizie della tua città. subito'. Below the logo is a large image of a mountain peak with the text 'TRAILVALLEY Discover Piacenza Outdoor Mountain Bike'. Below this, there are three sections: 'No Events', 'Trail Running', and 'Arrampicata', each with a date and event name. The 'Trail Running' section is for '17 FEB FERRIERE TRAIL FESTIVAL EXTREME'. The 'Arrampicata' section has 'No Events'.





## Strumenti attivi – Mappe Escursionistiche



**4 mappe**

**Ponte dell'Olio**

**Bettola**

**Farini**

**Ferriere**



# Strumenti attivi - Servizio Guida e Maestri



**PETRANCA UMBERTO**

**QUALIFICA:** *Attiva Guida Ambientale Escursionistica*


**ATTIVITÀ:** *Escursioni/Workshop/Trail in Nature*



**PAGANI LISA**

**QUALIFICA:** *Guida Ambientale Escursionistica*

**ATTIVITÀ:** *Escursioni*



**GIRALDI SILVIA**

**QUALIFICA:** *Guida Ambientale Escursionistica*

**ATTIVITÀ:** *Escursioni*



**ROSSI ROSSANA**

**QUALIFICA:** *Guida Ambientale Escursionistica*

**ATTIVITÀ:** *Escursioni*



**BONINSEGNA SARA**

**QUALIFICA:** *Guida Ambientale Escursionistica*

**ATTIVITÀ:** *Escursioni*



**MANTOVANI NADIA**

**QUALIFICA:** *Guida Ambientale Escursionistica*

**ATTIVITÀ:** *Escursioni*



**FISSOLO ALESSANDRO**

**QUALIFICA:** *Guida Mountain Bike*

**ATTIVITÀ:** *Mountain Bike*



**RICOTTI GIORGIA**

**QUALIFICA:** *Guida Ambientale Escursionistica*

**ATTIVITÀ:** *Escursioni*



# BLABLA TRAIL



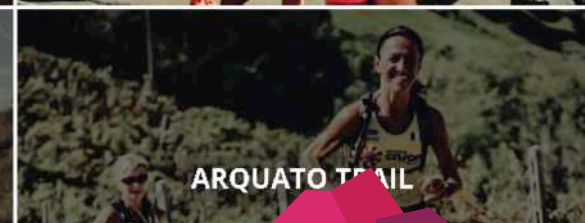
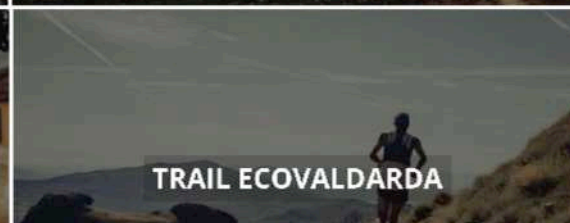
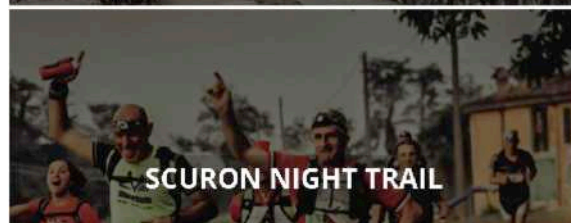
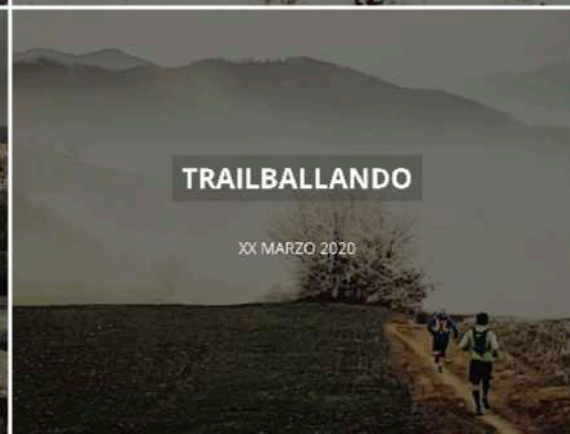
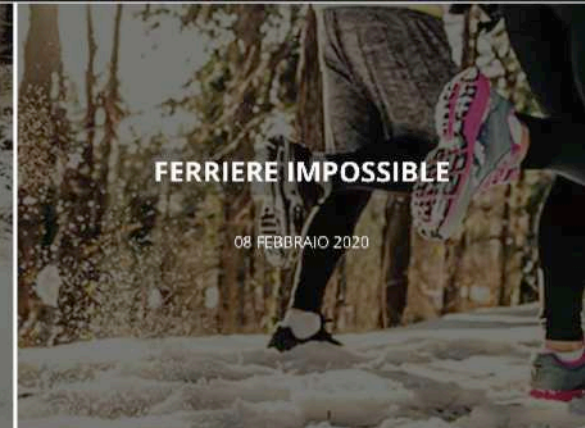
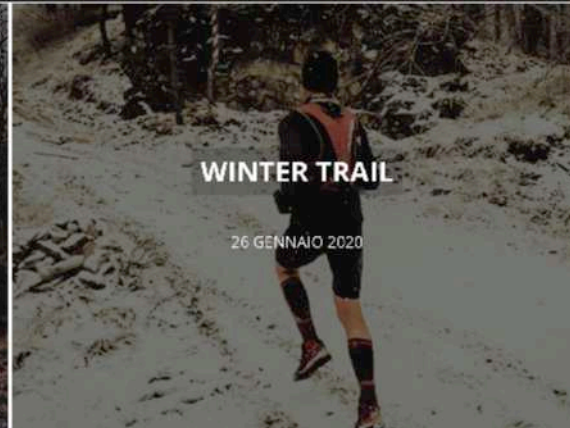
**Strumenti attivi - Eventi ed Iniziative**





Campionato  
Provinciale  
Trailrunning

un unico circuito  
di 9 appuntamenti  
sul territorio piacentino  
attraverso terre di Castelli,  
Borghi medievali,  
Sentieri di pellegrini.



**Strumenti attivi - Eventi ed Iniziative**







**FERRIERE  
TRAIL FESTIVAL**

27 LUGLIO 2019

Trail

**20Km**

900 D+

27 LUGLIO 2019

Trail

**31Km**

1800 D+

27 LUGLIO 2019

Trail

**54Km**

3100 D+

**Strumenti attivi - Eventi ed Iniziative**



**TRAILVALLEY**  
Discover Piacenza Outdoor

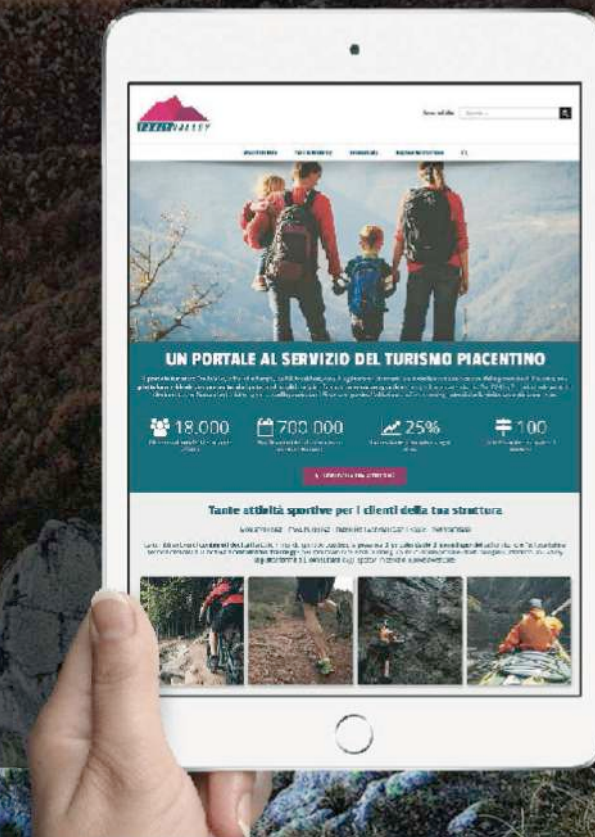


# Strumenti in sviluppo – App Mobile



## APP MOBILE

Resta aggiornato sulle attività svolte dalle associazioni già presenti sul territorio, seguire le tracce anche offline.





# Strumenti in sviluppo - Arredo urbano

**BACHECHE, AREE SOSTE**







***TRAIL VALLEY***  
Discover Piacenza Outdoor

[comprensorioaltavalnure.trailvalley.it](http://comprensorioaltavalnure.trailvalley.it)

[www.trailvalley.it](http://www.trailvalley.it) - [info@trailvalley.it](mailto:info@trailvalley.it)